

RENNES METROPOLE
Axe Est Ouest



www.rennes-metropole.fr



L' Axe Est Ouest :

- La poursuite de la réalisation d'un site propre bus à haut niveau de services sur une longueur de 2,4 km , accueillant 6 points d'arrêt TC et 7 lignes du réseau STAR dont les lignes 6 et 4 (lignes majeures)
- La requalification d'espaces publics existants:
 - avenues Maginot et Aristide Briand
 - Avenue François Château
 - Avenue Général Leclerc
- La création d'un Parc Relais de 250 places
- Enveloppe financière : 25,6 M€ TTC valeur mai 2006



Le nouveau pont sur la Vilaine

- Desserte du quartier Baud Chardonnet depuis l'avenue François Château au niveau du carrefour avec la rue du Moulin de Joué
- Ouverture à la circulation : fin 2012
- Enveloppe financière : 6 M€ TTC (valeur mars 2010)



Les berges de la Vilaine

- Réaménagement des berges sur 1,5km
- Réalisation en deux phases :
 - de fin 2011 à mi 2013 :le chemin de halage
 - de fin 2012 à mi 2014 :vertugadin, allée Ménard et sous lieutenant Lay
- Enveloppe financière : 1,7 M€ TTC



Rue Alphonse Guérin

- Création d'une zone de circulation apaisée (700ml) suite à la suppression du trafic de transit
- Mise en séparatif des réseaux d'assainissement et effacement des réseaux aériens
- Travaux de fin 2012 à mi 2013
- Coût des travaux : 4M€ TTC (valeur 2011)

Le statut des voies du quartier Alphonse Guérin



Description du projet

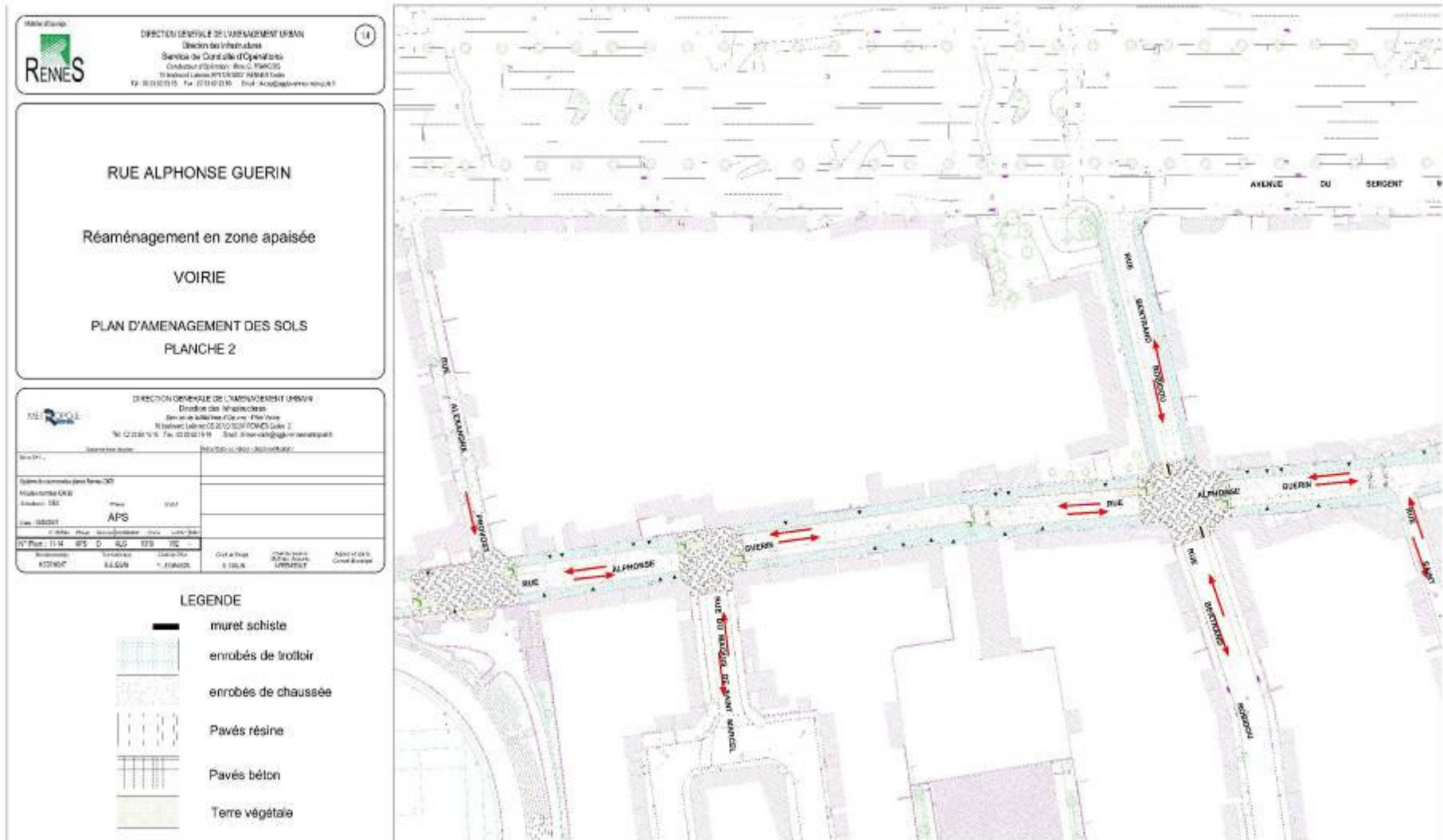
Suppression de l'accès à la rue A. Guérin à partir du Pont de Strasbourg (sauf vélos),

Placette Est = création d'une voie de la rue A. Guérin pour déboucher sur le Bd Maginot ,

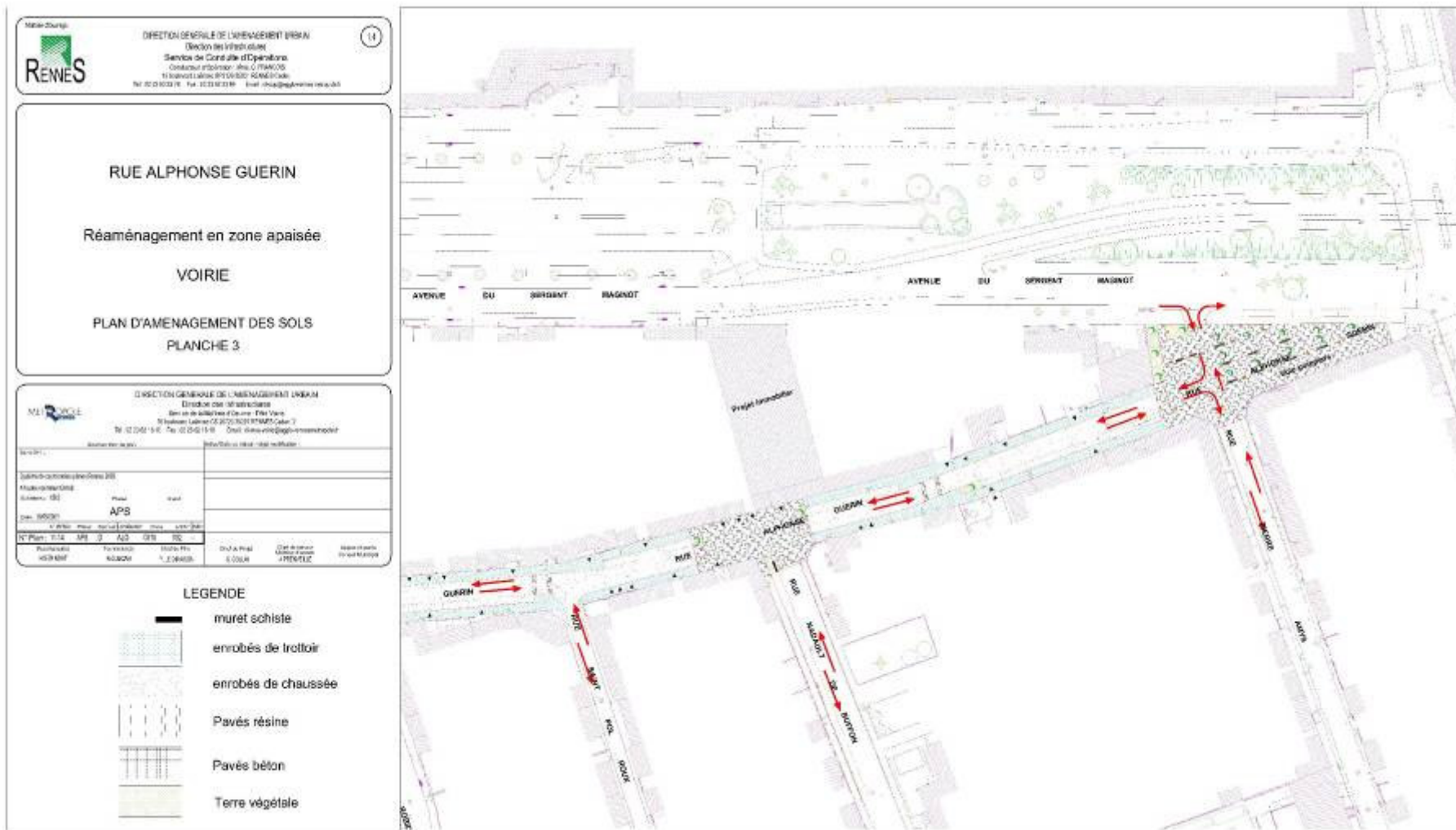
Mise en double sens de la rue Alphonse Guérin entre la rue Pierre Amys et la rue Durocher, vélo dans circulation générale.

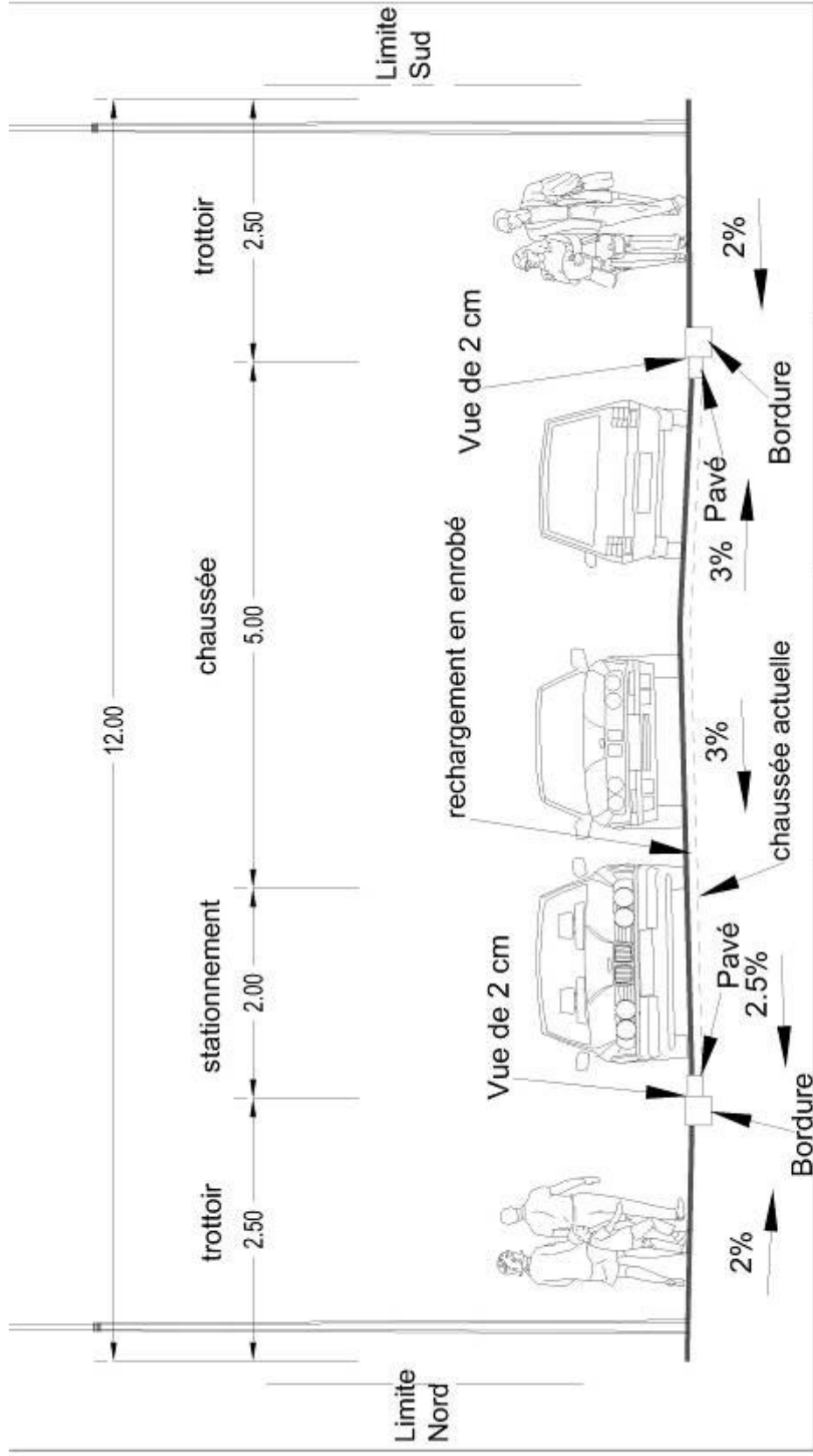
Conservation du sens unique entre la rue Durocher et le Bd Laënnec (vélo à contre sens).

Rue Alphonse Guérin plan section B



Rue Alphonse Guérin plan section C (Pont Strasbourg)





<p>METROPOLE Rennes</p> <p>DIRECTION GENERALE DE L'AMENAGEMENT URBAIN Direction des Infrastructures Service de l'Équipement d'Éclairage Pavé-1004</p>	<p>Date : 26/05/2011 Ech : 1/50</p>	<p>RUE ALPHONSE GUERIN</p> <p>Rue Alphonse Guérin</p>
<p>N°:</p>	<p>Page: 3/7</p>	<p>Rue Alphonse Guérin réaménagement zone apaisée</p> <p>variante caniveau et bordure</p>

▶ Les travaux de l'Axe Est Ouest :

- Démarrage : janvier 2012 pour une mise en service en septembre 2013
- Travaux réalisés sous circulation
- Mise en place d'itinéraires de délestage
- Médiation de chantier
- Info travaux

Le principe de réalisation des travaux section Maginot-Briand



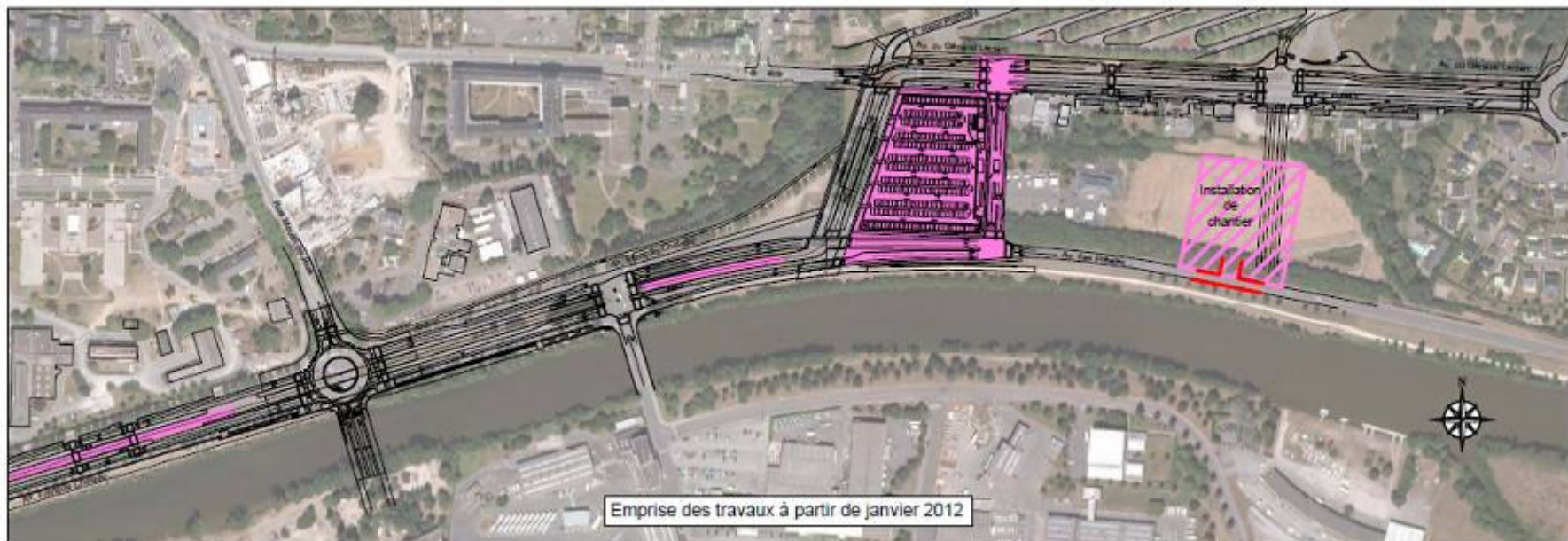
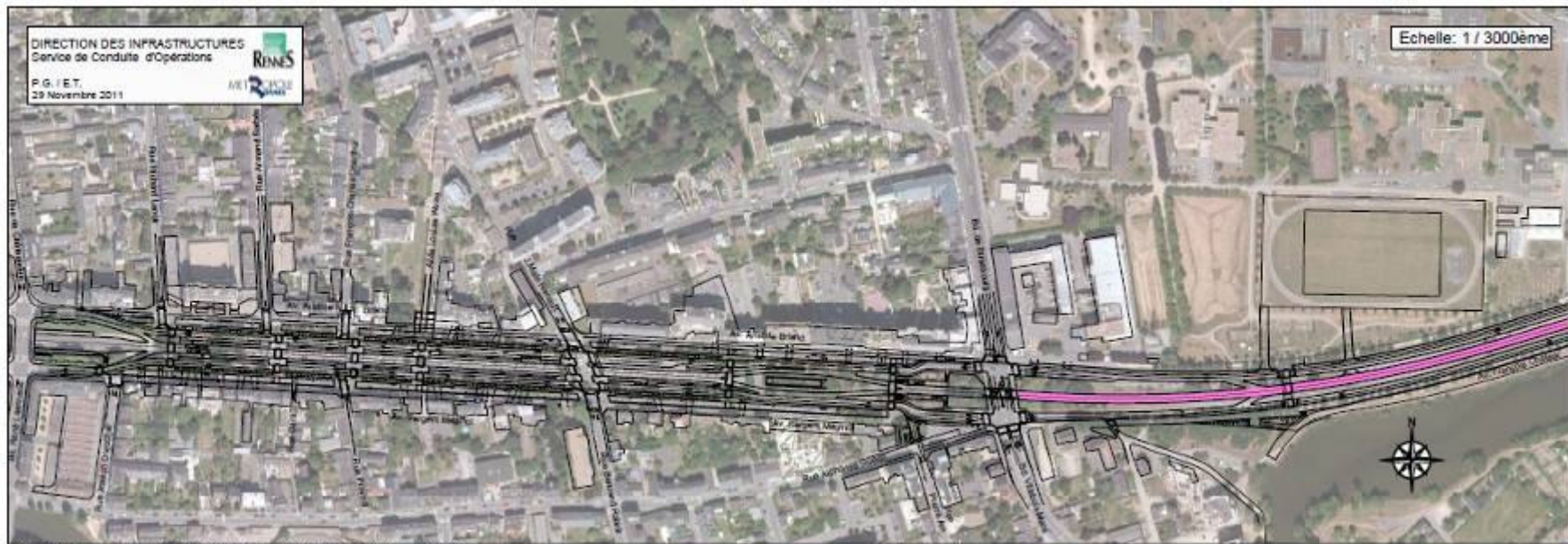
1ère phase : travaux en section centrale - création des voies



Phase 2 :
trottoirs Briand

Phase 3 :
trottoirs Maginot

Les emprises de travaux en janvier 2012



Calendrier prévisionnel

Avenue François Chateau :

de janvier 2012 à l'été 2013

Parc Relais Préales + voie nouvelle :

de janvier 2012 à mi 2012

Avenues Aristide Briand et Sergent Maginot :

de mi 2012 à l'été 2013

Station bus et parvis du parc relais :

de mi 2012 à fin 2012

Avenue du Général Leclerc :

de mi 2012 au printemps 2013



www.rennes-metropole.fr



www.rennes-metropole.fr

MET **R**OPOLE
vivre en intelligence **rennes**